

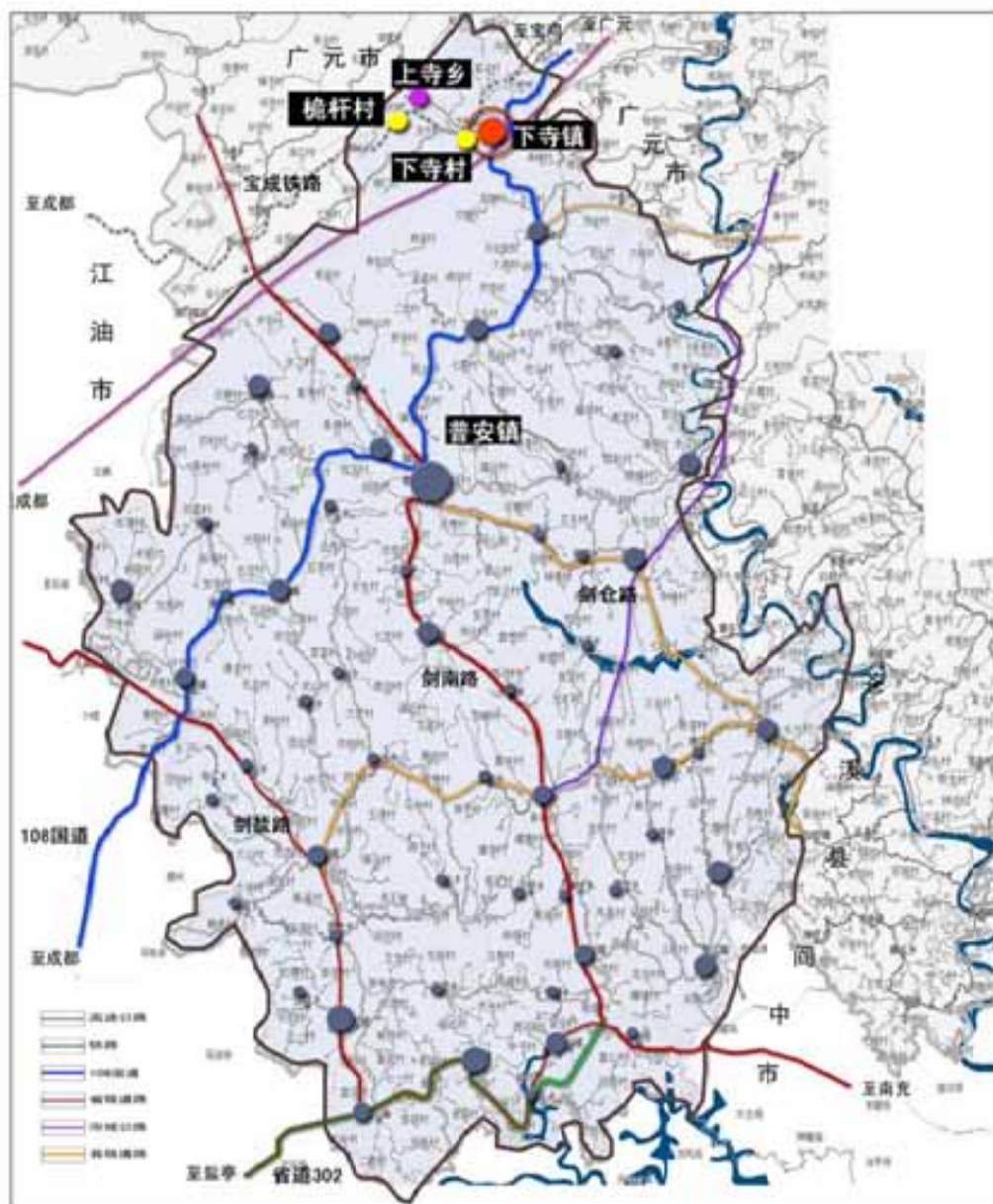
—下寺村  
—桅杆村

—青木川  
—罗家坝

## ■ 剑阁县、宁强县灾后村庄重建

2008

## ■ 剑阁县下寺村、桅杆村区位



**剑阁县**地处四川盆地北部边缘的龙门山北段，属长江上游嘉陵江水系。东与元坝、苍溪县交界，西与江油、梓潼毗邻，南与阆中、南部相连，北与青川、广元接壤。全县南北长86.7公里，东西宽61.5公里，县界总长365公里，幅员面积3204.33平方公里。

**地形地貌：**地势西北高，东南低，低山地貌特点显著。

**交通条件：**108国道、宝成铁路纵贯境内，嘉陵江依县东而流，交通快捷方便。

**乡镇情况：**全县辖1个开发区管委会，1个景区管委会，34个乡、23个镇；549个村民委员会，3618个村民小组，33个居民委员会，106个居民小组；总人口67.5万人，总户数20.1万户，2000年6月22日，剑阁县人民政府驻地由普安镇迁至下寺镇。

**气候：**剑门山区属亚热带湿润季风气候。气候温和，光照比较适宜，四季分明，大陆性季风明显。剑门山区年平均气温约15.4℃，年均降水量1039.4毫米，境内风向随季节变化明显，夏半年盛行偏南风，冬半年盛行偏北风。全年无霜期约270天。秋冬两季多雾。

**受灾情况：**剑阁县距汶川、北川、青川三个重灾区的水平直线距离分别约为200km、110km和45km。5.12地震中县域境内除几处地裂缝，没有地震断裂带分布。全县共计损毁耕地46100亩，林木13271亩。对县域山形地貌、水系、森林生态及城镇环境未造成明显的重大破坏。没有造成山体大规模、大面积滑坡、崩塌的地段；也没有产生堵塞河道、形成堰塞湖现象。地震引发地质灾害隐患点185个，崩塌点为45个，占24.3%，滑坡点为33个，占17.8%，泥石流地质灾害1处，占0.5%，地裂缝61条，占33.0%，不稳定斜坡45处，占24.3%，涉及26个乡镇，威胁6983人的生命财产安全。

**下寺村、桅杆村**位于剑阁县北部，紧邻新县城下寺镇。外围有108国道、高速公路经过，外围大交通便捷。

**下寺村**位于下寺镇周边，东临清江，西临何马沟，背山面水，全村约2公里长，沿清江呈带形分布，山上分布有新村。

人口：全村现有416户，7个村民小组，1500多人口。

人文历史：下寺是晚清翰林士李榕宗（李鸿章门生）的故里，李榕宗字“申夫”，故此地也称为“翰林故里”，村边拟建“申夫蔬园”。

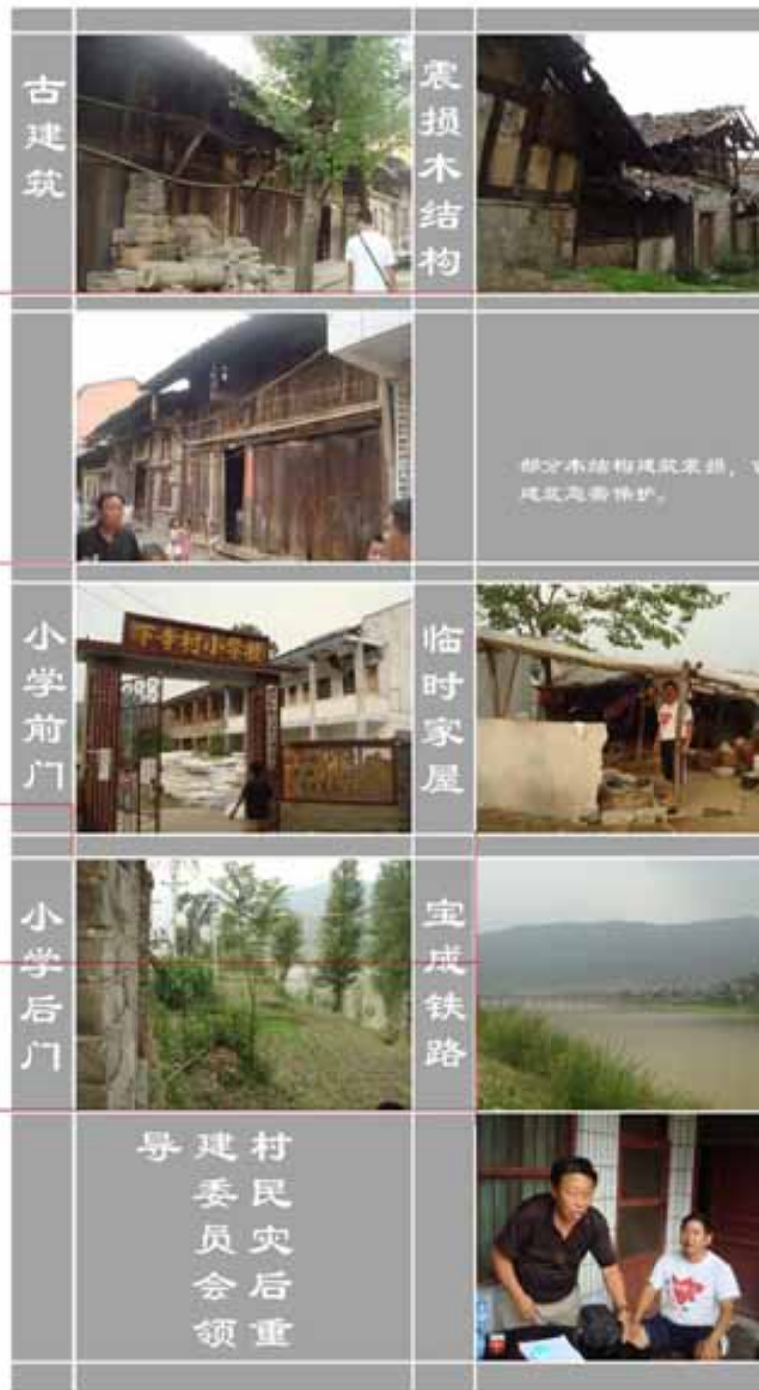
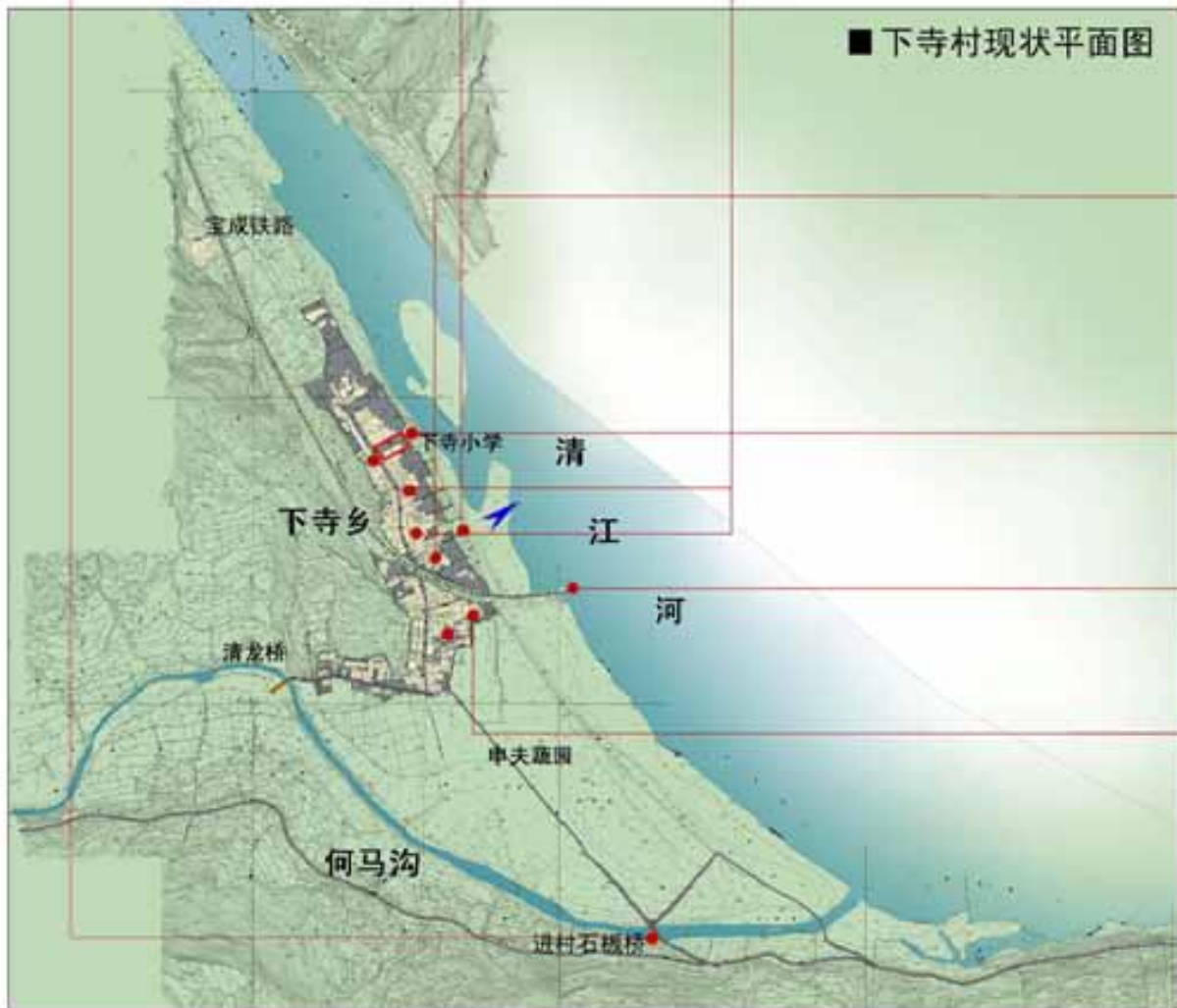
交通条件：区域大交通便利，村小路与其相接，隔河相望。

灾后状况：一组出现滑坡，全村大部分为重危房，80%需重建。  
村小学一座，4班100个学生，现成危房，位于清江河畔。

#### ■ 隔清江河观下寺村概貌







### 3. 下寺村现状环境特点

**桅杆村李家坝**位于上寺乡西北部，四周景色秀美，背山而居。

人口：全村分9组，共424户，1694人，李家坝为全村中心，约为81户，共344人。

灾后状况：人员有伤无亡。山顶上桅杆九组红岩窝，因地质灾害，出现滑坡，受灾震损13户约44人，计划全搬，安置21户。山下八组李家坝60%危房，倒房2户，重灾共64户。

设施：村内一初级小学已震损，约80人，1-5年级，破坏严重，在李家坝选址重建。

交通：村内交通不便，绕江道路狭窄，与外围道路联系不畅，且路面质量不高。

■ 村望四周环境



■ 山上受灾村庄相对位置



■ 绕江道路



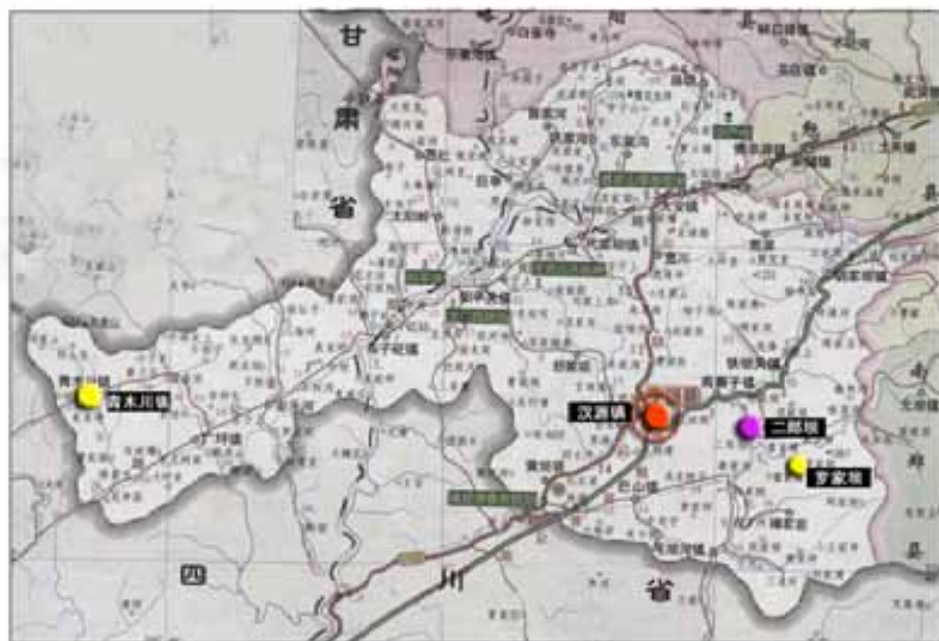




■ 李家坝现状平面图

	<p>■ 村中震损格局</p> <p>村内大部分建筑已成危房，应拆除重建。</p>
	<p>■ 居民安置点</p> <p>■ 每户居民安置房</p>
	<p>■ 村民</p> <p>村民渴望重建家园，并积极的参与其中</p>

## 5. 上寺乡桅杆村李家坝现状环境特



### ■ 青木川、罗家坝区位

**青木川**位于宁强县西北角，地处陕、甘、川三省交界处。是陕西省最西的一个乡镇，距县城136公里，西去227公里即是九寨沟。

**二郎坝**位于宁强县东南，交通便利，距县城较近。地处巴山北坡，全乡辖12个行政村，77个村民小组，有农户2170户，7340人，耕地9281亩，是一个以农为主的高寒山区乡。此次选点主要定为罗家坝村。

**宁强县**位于陕西省西南部，汉江和嘉陵江上游。

**地形地貌：**处于巴山地和汉中安康低山丘陵盆地、秦岭山地过渡区。地势西北、东南高，以山地为主，北属秦陵山系，南属大巴山系。境内有横穿东北的汉江，自北而南纵贯西镜的嘉陵江两大水系及其数条支流。

**人口行政：**人口33.0万。面积3282平方千米。县政府驻汉源镇，辖12镇、14乡、305个村。

**交通条件：**境内交通较为方便。宝成铁路纵贯西部，阳安铁路横穿东北，接轨于阳平关镇；川陕公路过境，汉（中）阳（平关）公路斜穿北部，各乡镇均通公路。阳汉、阳广公路在此交汇，成为西北通向西南的咽喉地。

**气候：**属北亚热带湿润气候区。年平均气温12.9摄氏度，一月平均气温1.4摄氏度，七月平均气温23.6摄氏度。

**历史文化：**古迹有汉江源禹王碑、金牛道武丁关、阳平关、子龙山、蟠家山、龙门洞等。名特产品有木耳、柿饼、天麻等。



**青木川**下辖9个村48个村民小组，总面积208平方公里，总人口7536人。

青木川历经百年沧桑，现留有大量保存完好、风格迥异的古街、古祠、古栈道、古建筑群等历史古迹。

**古建筑：**古建筑主要以回龙场街为主。该街始建于明成化年间，后街下半部遭水冲坏，自清咸丰以来陆续修建。

**古街：**街道建筑自下而上蜿蜒沿伸866米，金溪河绕着古镇转了个弯，古街被河拉成了弧形。形似一条卧龙，现留有古朴独特，雕梁画栋，风格典雅，古建筑房屋260间，是不可再造的历史文化遗产。古街上近百户人家的房子大都是四合院，二进二出的两层结构，建筑风格有明清时期的旱船式，也有西方教堂式。



■ 叠梁式结构-旱船式建筑

■ 古街风貌

■ 建筑局部

■ 屋







■ 魏辅轩五姨太居所庭院

■ 魏辅轩五姨太居所外貌



■ 魏辅轩五姨太居所



## 魏辅轩五姨太居所

民国时期，魏辅轩为陕西地方武装集团的统治人物，其五姨太的居所现在青木川镇附近周边，原貌犹存。

